

INFORME DE MONITOREO DE MEDIOS*

Fecha: 04/05/2024

Semanas N°18

Coordinación de Vigilancia Epidemiológica

*Vigilancia basada en eventos de interés epidemiológico mediante el monitoreo de medios abiertos de comunicación locales y nacionales.

Reporte de eventos:

Amenaza	Tema	Medio	Fecha	Resumen	Liga	Prioridad	Verificación
Incendio	Incendio en Ocotepéc	El Sol de Cuernavaca	04 mayo 2024	Bomberos de Cuernavaca, junto con Protección Civil Municipal, SAPAC, Protección Civil Estatal y Sedena, atendieron el llamado de auxilio , ya que las llamas consumían una fábrica de muebles de madera ubicada en las Vías del Ferrocarril.	https://www.elsoldecuernavaca.com.mx/policia/incendios-en-cuernavaca-fabrica-de-muebles-se-incendio-en-el-poblado-de-ocotepéc-11864840.html	Bajo	Ratificado
Incendio	Incendio prende alertas en Pte de Ixtla	El Sol de Cuernavaca	03 mayo 2024	En Puente de Ixtla se registra un incendio en la cima de la sierra de Huautla , en los límites con el estado de Guerrero, y uno más en un basurero clandestino, a la altura de la colonia San Mateo, lo que ha puesto en alerta a los vecinos del Zapote, zona enclavada en la cima del llamado cerro frío.	https://www.elsoldecuernavaca.com.mx/policia/incendios-prenden-las-alertas-en-comunidades-de-puente-de-ixtla-11861276.html	Bajo	Ratificado
Social	Trabajadores de salud exigen mejores condiciones laborales	El Sol de Cuernavaca	04 mayo 2024	Trabajadores del sector salud laboran bajo protesta en unidades médicas como el Hospital G. Parres para exigir insumos, medicamentos y sus comisiones mixtas para continuar con sus prestaciones.	https://www.elsoldecuernavaca.com.mx/loca/trabajadores-del-sector-salud-exigen-mejores-condiciones-laborales-11860963.html	Bajo	Ratificado
Altas temperaturas	Prevención de golpe de calor	La Unión	03 mayo 2024	La Coordinación Estatal de Vigilancia Epidemiológica de SSM explicó que, en caso de salir de casa, es necesario protegerse con sombrillas, sombreros, gorras, lentes de sol, vestir con ropa de manga larga y colores claros.	https://www.launion.com.mx/morelos/avances/noticias/249377-ante-las-altas-temperaturas-en-morelos-servicios-de-salud-da-algunas-recomendaciones.html	Bajo	Ratificado



<http://ssm.gob.mx>



Servicios de Salud Morelos



@MorelosSalud

Callejón Borda N°3 Col. Centro C.P. 62000
Teléfono (777) 312 62 31 / 314 33 36 ext. 222

**Calle Gómez Azcárate No. 205, Col. Lomas de la Selva
C.P. 62270, Cuernavaca, Morelos. Tel.: 777 102 25 56**

INFORME DE RIESGOS METEOROLÓGICOS

Fecha: 04/05/2024

Semanan°18

Coordinación de Vigilancia Epidemiológica

Fuente: Servicio Meteorológico Nacional de México, CONAGUA. <https://proteccioncivil.morelos.gob.mx/>

SE PRONOSTICAN LLUVIAS PUNTUALES FUERTES EN COAHUILA, OAXACA Y CHIAPAS, ASÍ COMO RACHAS FUERTES DE VIENTO CON POSIBLES TORBELLINOS O TORNADOS EN EL NORESTE DEL PAÍS

Durante esta noche y madrugada del jueves, una **línea seca** extendida sobre el norte del país en interacción con la **corriente en chorro subtropical e inestabilidad en niveles altos de la atmósfera**, ocasionará lluvias puntuales fuertes con descargas eléctricas y posible caída de granizo (de diferente tamaño) en Coahuila, además de chubascos en Nuevo León y Tamaulipas, vientos con rachas de 60 a 70 km/h y posible formación de *torbellinos o tornados* en dichas entidades. Además, se pronostican vientos con rachas de 60 a 70 km/h en Chihuahua y Durango; rachas de 40 a 60 km/h en Quintana Roo, y con posibles tolvaneras en Sonora, Zacatecas, San Luis Potosí, Aguascalientes, Jalisco, Michoacán, Guerrero, Oaxaca, Guanajuato, Querétaro, Hidalgo, Estado de México, Ciudad de México y Tabasco. Por otro lado, **canales de baja presión** en el interior del territorio nacional, en combinación con el **ingreso de humedad** del Océano Pacífico, Golfo de México y Mar Caribe, originarán lluvias y chubascos acompañados de descargas eléctricas en Puebla y Veracruz, así como lluvias aisladas en San Luis Potosí, Querétaro, Hidalgo, Estado de México, Ciudad de México, Tlaxcala, Tabasco, Yucatán, Quintana Roo y Campeche. Asimismo, la **circulación de un sistema de alta presión** en superficie, genera viento de componente sur (**surada**) con rachas de 60 a 70 km/h en Tamaulipas y rachas de 40 a 60 km/h en Veracruz.

Las lluvias fuertes podrían acompañarse con descargas eléctricas y caída de granizo, así como generar encharcamientos, inundaciones y deslaves.

Lluvias aisladas (0.1 a 5 mm):

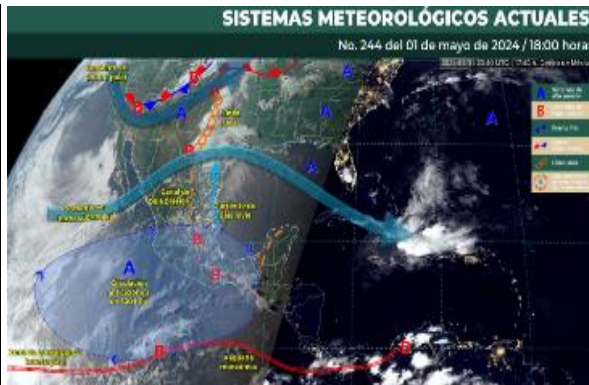
Estado de México y Ciudad de México.

Temperaturas Máximas de 40-45 °C:

Morelos, Michoacán y Guerrero.

Pronostico en región Mesa Central:

Cielo medio nublado a nublado durante el día, con lluvias puntuales fuertes en Tlaxcala y Puebla; y **lluvias aisladas en** Querétaro, **Morelos** y Guanajuato. Ambiente matutino fresco a templado y bancos de niebla en zonas montañosas de Hidalgo, y la porción norte de Puebla y Querétaro. Ambiente vespertino cálido en Tlaxcala, caluroso a muy caluroso en el resto de la región y **extremadamente caluroso en Morelos**. Viento de dirección variable de 10 a 25 km/h con rachas de 40 a 60 km/h y posibles tolvaneras en la región.



Recomendaciones de Protección Civil

TEMPERATURAS ALTAS:

- Extremar precaución ante temperaturas altas, dar especial atención a **personas enfermas y de la tercera edad, niños e indigentes**.
- Mantenerse fresco e hidratado, tomar **abundantes líquidos**.
- No exponerse por **tiempos prolongados a los rayos solares** para evitar insolación y golpes de calor.
- Utilizar **ropa y calzado ligero para esta temporada**, de preferencia en colores claros, para evitar que aumente la temperatura corporal e incluso se presente un "golpe de calor".
- **Mantener informada a la población.**

Nivel de riesgo alto

Existe riesgo meteorológico para la población en general, en especial población de alta vulnerabilidad, pudiendo generar deshidratación, golpes de calor, insolación o quemaduras por efectos de radiación solar.



<http://ssm.gob.mx>



Servicios de Salud Morelos



@MorelosSalud

Callejón Borda N°3 Col. Centro C.P. 62000
Teléfono (777) 312 62 31 / 314 33 36 ext. 222

**Calle Gómez Azcárate No. 205, Col. Lomas de la Selva
C.P. 62270, Cuernavaca, Morelos. Tel.: 777 102 25 56**

INFORME DE MONITOREO VOLCÁNICO Y SISMOLÓGICO


Fecha: 04/05/2024

Semana N°18

Coordinación de Vigilancia Epidemiológica

Fuente: Servicio Sismológico Nacional, UNAM. / Centro nacional de Prevención de Desastres (CENAPRED)-SEGOB, SENEAM-SCT y NOAA.

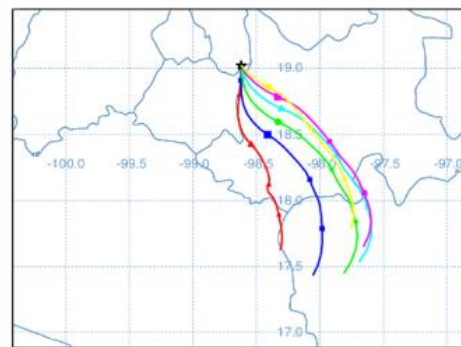
En las últimas 24 horas, mediante los sistemas de **monitoreo del volcán Popocatepetl**, se detectaron **27 exhalaciones**, acompañadas de vapor de agua, gases volcánicos y ligeras cantidades de ceniza. Además se identificaron **1149 minutos de temblor** de alta frecuencia de muy baja amplitud que en total sumaron 19.15 horas. Durante la mañana y **al momento de este reporte se observa una emisión continua de vapor de agua y gases volcánicos, con dispersión hacia el sur-sureste (SSE).**


NIVEL DE ALERTA		AMARILLO-FASE 2	RECOMENDACIONES PARA LA FASE AMARILLO FASE 2
		<p>El volcán presenta incremento en su actividad, con explosiones esporádicas:</p> <ul style="list-style-type: none"> Pluma continúa de vapor de agua y gas. Caída de ceniza leves a moderadas en poblaciones cercanas. Lanzamiento de fragmentos incandescentes y posibilidad de flujos piroclásticos de corto alcance asociado a las explosiones. Crecimiento y destrucción de domos de lava. Flujos de lodo o escombros de corto alcance. 	<ol style="list-style-type: none"> Continuar con el radio de seguridad de 12 km, por lo que la permanencia en esa área no está permitida. Controlar el tránsito entre Santiago Xalitlintla y San Pedro Nexapa, vía Paso de Cortés. A las autoridades de Protección Civil, mantener sus procedimientos preventivos, de acuerdo con sus planes operativos. A la población se le recomienda eleva la atención a los avisos de las autoridades de su localidad y se exhorta a no acercarse al volcán, y mucho menos al cráter. Mantenerse fuera de cañadas ante posibles flujos de lodo, principalmente en temporada de lluvias.

PRONOSTICO DE CAIDA DE CENIZA

En caso de una exhalación de ceniza volcánica, el pronóstico de trayectoria hacia el sur, sur-sureste y sureste del cráter (simulando exhalación cada hora en las próximas 6 horas), a su paso por la zona oeste, centro-suroeste, suroeste y sur del estado de Puebla, para las **primeras 12 horas de pronóstico** (de las 10:00 a las 22:00 hora local). Posteriormente, para las **últimas 12 horas de pronóstico** (de las 22:00 a las 10:00 hora local del día siguiente), las trayectorias continuarían sobre la zona suroeste y sur del estado de Puebla; y zona noroeste del estado de Oaxaca.

SIN PRONOSTICO DE CAIDA DE CENIZA PARA EL ESTADO



SISMOS	<p>Se registró sismo de magnitud de 3.1 grados Richter, a las 20:40:07 hrs con localización del epicentro a 136 km al suroeste de Tonalá, Chiapas.</p> <p>NO PERCIBIDO EN EL ESTADO DE MORELOS.</p>	
	<p>REPORTE DE DAÑOS A LA POBLACION</p> <p>PROTECCIÓN CIVIL</p> <p>Sin reporte de daños a la población ni a la infraestructura en salud.</p>	



<http://ssm.gob.mx>



Servicios de Salud Morelos



@MorelosSalud

Callejón Borda N°3 Col. Centro C.P. 62000
Teléfono (777) 312 62 31 / 314 33 36 ext. 222

**Calle Gómez Azcárate No. 205, Col. Lomas de la Selva
C.P. 62270, Cuernavaca, Morelos. Tel.: 777 102 25 56**

INFORME DE MONITOREO DE TEMPERATURAS Y CALIDAD DEL AIRE

Fecha: 04/05/2024

Semana N°18

Coordinación de Vigilancia Epidemiológica

Fuente: Comisión Estatal de Agua (CEAGUA)

PRONOSTICO DE TEMPERATURAS POR MUNICIPIO						TEMPERATURAS MÁXIMAS Y MÍNIMAS, ULTIMAS 24 HRS	
Municipio	Min.	Max.	Municipio	Min.	Max.	Mínimas	Máximas
Amacuzac	20°	41°	Tepalcingo	22°	38°	Huitzilac 08° 25°	Tlaquitenango 23° 43°
Cuautla	18°	35°	Ayala	21°	39°	Tetela del Volcán 14° 27°	Jojutla 23° 41°
Jiutepec	20°	36°	Huitzilac	08°	25°	Totolapan 14° 30°	Axochiapan 22° 39°
Temixco	19°	38°	Tepoztlán	19°	35°	Ocuituco 15° 30°	Zacatepec 22° 39°
Tlaltizapan	19°	40°	Zacualpan	16°	34°		
Axochiapan	22°	39°	Tlalquitenango	23°	43°		
Cuernavaca	18°	36°	Puente de Ixtla	21°	41°		
Jojutla	23°	41°					



CALIDAD DEL AIRE

ÍNDICE AIRE Y SALUD	NIVEL DE RIESGO ASOCIADO	RECOMENDACIONES	
		GRUPOS SENSIBLES	PARA TODA LA POBLACIÓN
<p>Estación de Monitoreo Cuernavaca Centro, Morelos</p> <p>25 Bueno Updated on Saturday 7:00 Temp.: 18°C</p> <p>Current Past 48 hours data</p> <p>PM2.5 AQI 25 Min Max 17 63</p> <p>PM10 AQI 18 Min Max 10 42</p>	<p>Bajo</p> <p>Se considera que el riesgo es mínimo.</p>	<p>Disfruta las actividades al aire libre.</p>	



<http://ssm.gob.mx>



Servicios de Salud Morelos



@MorelosSalud

Callejón Borda N°3 Col. Centro C.P. 62000
Teléfono (777) 312 62 31 / 314 33 36 ext. 222

Calle Gómez Azcárate No. 205, Col. Lomas de la Selva
C.P. 62270, Cuernavaca, Morelos. Tel.: 777 102 25 56

INFORME DE MONITOREO EPIDEMIOLÓGICO

Fecha: 01/05/2024

Semanan°18

Coordinación de Vigilancia Epidemiológica

Fuente: Jurisdicciones Sanitarias del estado de Morelos.

JURISDICCION SANITARIA I:

AL MOMENTO DE ESTE REPORTE Y COMO PARTE DEL SEGUIMIENTO A LOS CASOS DE IMPORTANCIA EPIDEMIOLOGICA LA UIES ESTATAL **NO HA RECIBIDO INFORME DE EVENTOS EXTRAORDINARIOS DE NOTIFICACION INMEDIATA** POR PARTE DE LA JURISDICCION SANITARIA DE:

- **TEMPERATURAS NATURALES EXTREMAS**
- **CASOS SOSPECHOSOS DE SARAMPION**

JURISDICCION SANITARIA II:

AL MOMENTO DE ESTE REPORTE Y COMO PARTE DEL SEGUIMIENTO A LOS CASOS DE IMPORTANCIA EPIDEMIOLOGICA LA UIES ESTATAL **NO HA RECIBIDO INFORME DE EVENTOS EXTRAORDINARIOS DE NOTIFICACION INMEDIATA** POR PARTE DE LA JURISDICCION SANITARIA DE:

- **TEMPERATURAS NATURALES EXTREMAS**
- **CASOS SOSPECHOSOS DE SARAMPION**

JURISDICCION SANITARIA III:

AL MOMENTO DE ESTE REPORTE Y COMO PARTE DEL SEGUIMIENTO A LOS CASOS DE IMPORTANCIA EPIDEMIOLOGICA LA UIES ESTATAL **NO HA RECIBIDO INFORME DE EVENTOS EXTRAORDINARIOS DE NOTIFICACION INMEDIATA** POR PARTE DE LA JURISDICCION SANITARIA DE:

- **TEMPERATURAS NATURALES EXTREMAS**
- **CASOS SOSPECHOSOS DE SARAMPION**



<http://ssm.gob.mx>



Servicios de Salud Morelos



@MorelosSalud

Callejón Borda N°3 Col. Centro C.P. 62000
Teléfono (777) 312 62 31 / 314 33 36 ext. 222

**Calle Gómez Azcárate No. 205, Col. Lomas de la Selva
C.P. 62270, Cuernavaca, Morelos. Tel.: 777 102 25 56**